Maison des Climats

LIVRET-JEUX 7/12 ANS

Suis-moi !

Ensemble, nous allons chercher les réponses aux jeux de ce livret et résoudre l'énigme finale !

Organisation des Nations Unies pour l'éducation, la science et la culture

Les Climats du vignoble de Bourgogne inscrits sur la Liste du patrimoine mondial en 2015

www.climats-bourgogne.com

LES CLIMATS, C'EST QUOI ?

La Bourgogne possède un vignoble morcelé en nombreux petits territoires bien délimités. Les Climats, ce sont ces petites parcelles de vignes, que l'on retrouve entre Dijon et le sud de Beaune. Chaque Climat produit un vin unique, en fonction de la nature de son sol, de sa position géographique, de sa météo, de son histoire, du travail des hommes et des savoir-faire transmis de génération en génération !



1

COMBIEN DE CLIMATS DU VIGNOBLE DE BOURGOGNE SONT INSCRITS SUR LA LISTE DU PATRIMOINE MONDIAL DE L'UNESCO ?

Pour le savoir, compte le nombre de grains de chaque couleur sur cette grappe, puis inscris les résultats dans les cases de solution correspondantes.

SOLUTION :



2

QUELLES SONT LES 2 PLUS GRANDES VILLES, SUR LE SITE DES CLIMATS ?

Repère leur nom sur la carte de France, à l'entrée de la Maison des Climats !

SOLUTIONS :

LE SAIS-TU ?

Un cépage, c'est une variété de raisins, qui donne son caractère au vin.

Les solutions des énigmes sont en dernière page !

3

POUR LE VIN BLANC, LE PRINCIPAL CÉPAGE EST LE CHARDONNAY. ET POUR LE VIN ROUGE ?

Décode son nom, en remplaçant chaque lettre par sa suivante dans l'alphabet.

OHMNS MNHQ

SOLUTION :

LE TERRITOIRE DES CLIMATS

Allons découvrir ***la maquette !***

Le site des Climats du vignoble de Bourgogne est une fine bande de 60 kilomètres de long sur 1 à 2 kilomètres de large, qui s'étend sur la pente d'une colline exposée à l'est. La maquette de 9 mètres de long, ainsi que les tablettes, te permettent de voir les différents Climats, l'étendue du territoire, son relief, ses communes... et même de remonter le cours de l'histoire des Climats de Bourgogne !

4

OBSERVE BIEN LA MAQUETTE, POUR RECONSTITUER LE NOM DE CES COMMUNES SITUÉES SUR LE SITE INSCRIT AU PATRIMOINE MONDIAL !

P _ _ _ _ RD

NU_TS - S_ _ NT - G_ _ RG _S

V_UG_ _T

G_VR_Y - CH_ _ B_ RT_N

S_ _ NT - R_ _A_N

Note le nom de la première commune de la liste ci-dessus :

LE SAIS-TU ?

Une cuvée désigne un vin qui est vinifié dans une seule cuve. En Bourgogne, chaque Climat donne une cuvée.

5

OBSERVE LA MAQUETTE À L'AIDE DE LA TABLETTE ET NOTE, PARMI LES ÉLÉMENTS PROPOSÉS, CELUI QUE TU PEUX VOIR POUR CHAQUE ÉPOQUE.

PRÉHISTOIRE :
- dinosaure
- tigre à dents de sabre
- mammouth

MOYEN ÂGE :
- chevalier
- princesse
- dragon

ÉPOQUE MODERNE :
- train à vapeur
- zeppelin *(ballon dirigeable)*
- voiture à vapeur

AUJOURD'HUI :
- avion
- fusée
- drone

6

UTILISE LA TABLETTE POUR VOIR DE QUELLE COULEUR APPARAISSENT LES DIFFÉRENTES APPELLATIONS SUR LA MAQUETTE. PUIS RELIE CHAQUE COULEUR AU NOM CORRESPONDANT !

Village •

Premiers Crus •

Grands Crus •

Note la couleur qui représente les Grands Crus :

2 000 ANS D'HISTOIRE

Et si on jetait un coup d'œil à la ***frise chronologique*** *?*

L'histoire du vignoble de Bourgogne a plus de 2 000 ans !

0 — 500 — 1500 — 1700 — 1900 — 2000

PRÉHISTOIRE
Les sols propices à la culture de la vigne se forment

ANTIQUITÉ
La vigne commence à être cultivée en Bourgogne

MOYEN ÂGE
Le vignoble se développe progressivement en Bourgogne

16E-17E SIÈCLES
On donne des noms de Climats aux parcelles de vigne

18E-19E SIÈCLES
Le modèle de viticulture bourguignon se diffuse en France et en Europe

20E SIÈCLE
Les vins de Bourgogne sont classés en Appellations d'Origine Contrôlée (AOC)*

21E SIÈCLE
Les Climats du vignoble de Bourgogne sont inscrits sur la Liste du patrimoine mondial de l'UNESCO
(lire en pages 10-11)

** Elles certifient leur qualité, leur provenance et le savoir-faire qui a permis de les produire.*

SAURAS-TU TROUVER LES RÉPONSES AUX QUESTIONS DE CE QUIZ ? POUR CELA, AIDE-TOI DE LA FRISE CHRONOLOGIQUE DE LA MAISON DES CLIMATS ET DES DÉFINITIONS PLACÉES DESSOUS !

7

1 COMMENT APPELLE-T-ON UN VIGNOBLE ENTOURÉ DE MURS OU DE HAIES ?
A. Un lieu-dit B. Un cru C. Un clos

2 À QUELLE ÉPOQUE LA BOURGOGNE ÉTAIT-ELLE RECOUVERTE PAR UNE MER TROPICALE ? *Indice : c'est la première date de la frise !*
A. Il y a 160 millions d'années
B. Au Moyen Âge C. Elle l'est encore

3 UNE ERREUR S'EST GLISSÉE SUR CE PORTRAIT : LAQUELLE ?
A. Un médaillon B. Une barbe
C. Une boucle d'oreille

4 QUI EST REPRÉSENTÉ SUR CE PORTRAIT ?
A. Philippe le Bon B. Philippe le Hardi
C. Jean Sans Peur

5 QUE REPRÉSENTE CE PLAN ?

A. Les grands vignobles de la Côte-d'Or
B. La carte de la Bourgogne
C. Les Climats du vignoble de Bourgogne

6 QU'EST-CE QU'UNE CABOTTE ?
A. Une petite fille têtue B. Une petite construction en pierres sèches
C. Un petit mur qui entoure une parcelle de vigne

7 QUELLE DIFFÉRENCE VOIS-TU ENTRE CETTE IMAGE ET SA « JUMELLE », VISIBLE SUR LA FRISE ?

A. L'une des parcelles est bleue
B. Il n'y a pas de différence
C. Il y a une parcelle rouge de plus

8 QUE REPRÉSENTE CETTE IMAGE ?
A. Les Climats B. Des taches C. Le drapeau de la Bourgogne

9 COMMENT APPELLE-T-ON UNE VARIÉTÉ DE RAISIN ?
A. Une cuvée B. Une appellation C. Un cépage

10 QU'EST-CE QU'UN MEURGER ?

A. Un verger en patois bourguignon
B. Un tas de pierres extraites du sol des parcelles viticoles
C. Un muret qui délimite une parcelle viticole

11 QUELLE EST LA DATE LA PLUS RÉCENTE DE LA FRISE ?
A. Le 4 juillet 2015 B. Le 4 juillet 2017 C. La date d'aujourd'hui

12 À QUOI CORRESPOND CETTE DATE ?
A. L'ouverture de la Maison des Climats B. Ton anniversaire
C. L'inscription des Climats sur la Liste du patrimoine mondial de l'UNESCO

LES SOLS DES CLIMATS

Et si on allait voir ***les pierres*** *?*

La particularité des Climats de Bourgogne, et des vins qu'ils produisent, vient en partie de la nature des sols, qui se sont formés à partir de roches calcaires. Cette pierre est aussi très présente dans les constructions liées à la vigne : pour délimiter les parcelles (murets, clos, meurgers), pour les bâtiments où le raisin est transformé (cuveries, pressoirs, caves, celliers) mais aussi dans les villes et villages (monuments)…

POUR TROUVER LA RÉPONSE À CES QUESTIONS, LIS LES DESCRIPTIFS DES DIFFÉRENTES ROCHES QUI CONSTITUENT LE SOL DES CLIMATS !

8

1- QUEL NOM PORTE LE CALCAIRE FORMÉ DE PETITES CONCRÉTIONS RONDES ?
- Calcaire de Corton
- Calcaire de Prémeaux
- Marne à *Ostrea acuminata*

2- LA MARNE À *OSTREA ACUMINATA* CONTIENT DES FOSSILES D'UN ANIMAL MARIN. LEQUEL ?
- Poisson
- Crevette
- Huître

3- QUELLE EST LA COULEUR DU CALCAIRE DE PRÉMEAUX ?
- Bleutée
- Rosée
- Orangée

Dans ces cases, note la réponse à la question n° 2 !

N'hésite pas à toucher les pierres ***tu as le droit !***

UNE MOSAÏQUE DE NOMS

Rendez-vous à la ***mosaïque*** *de* ***noms*** *!*

Les Grands Champs, Les Demoiselles… Les noms des Climats évoquent le relief, la nature du sol, l'exposition de la parcelle, la végétation… Le nom des Climats est mentionné sur les étiquettes de certains vins : c'est un signe de qualité et cela permet de reconnaître et de différencier leurs lieux de production.

9

SUR LES TABLES QUI PRÉSENTENT LES NOMS DE CLIMATS, TROUVE :

1- QUEL CLIMAT « CÉLÈBRE » PORTE LE NOM D'UN ROI DE FRANCE ?

2- L'UN DES CLIMATS « SAVOUREUX » MENTIONNE UN ANIMAL DE COMPAGNIE DANS SON NOM : QUEL EST CET ANIMAL ?

3- PARMI LES CLIMATS « FAUX AMIS », LEQUEL FAIT EN RÉALITÉ RÉFÉRENCE À UNE FRICHE PIERREUSE AU SOMMET D'UN COTEAU ?

10

CES VILLAGES BOURGUIGNONS SONT CONNUS POUR LEUR VIN :

MONTHÉLIE – LADOIX – VOLNAY – MEURSAULT – VOUGEOT – SANTENAY – ALOXE-CORTON – FIXIN – SAINT-ROMAIN

PLACE-LES DANS LA GRILLE, PUIS TROUVE LE NOM D'UN CLIMAT TRÈS CÉLÈBRE GRÂCE AUX CASES COLORÉES !

SOLUTION :

LA RECONNAISSANCE DES CLIMATS

Depuis le 4 juillet 2015, les Climats du vignoble de Bourgogne sont inscrits sur la Liste du patrimoine mondial de l'UNESCO. Cela signifie qu'on leur reconnaît une importance culturelle exceptionnelle, et qu'il faut donc les préserver et les transmettre aux générations futures. Les Climats y ont leur place en tant que « paysage culturel » car ils représentent une tradition culturelle vivante et un exemple d'utilisation traditionnelle du territoire par les hommes.

LE SAIS-TU ?

La Bourgogne-Franche-Comté est, avec l'Occitanie, la région française qui compte le plus de sites inscrits sur la Liste du patrimoine mondial de l'UNESCO !

12

COMBIEN DE SITES DE BOURGOGNE-FRANCHE-COMTÉ SONT INSCRITS SUR LA LISTE DU PATRIMOINE MONDIAL DE L'UNESCO ?

Pour le savoir, complète cette grille de sudoku avec des chiffres de 1 à 9, en commençant par la ligne fléchée : la solution apparaîtra dans la case colorée.

Chaque chiffre ne doit apparaître qu'une fois par ligne, par colonne et par carré !

	5		4			8		1	2
		7		1	9		3		8
	1		8		4	2		6	
		5		7			4		3
	4		6	(case colorée)		3		9	
→	7	1	3		2	4	8	5	6
			1				2		4
	2		7		1			3	5
		4		2		6	1	7	

TROUVE UNE PHRASE QUI EXPLIQUE L'ORIGINALITÉ DES CLIMATS DU VIGNOBLE DE BOURGOGNE.

11

Pour cela, classe ces grains de raisin du plus petit au plus gros !

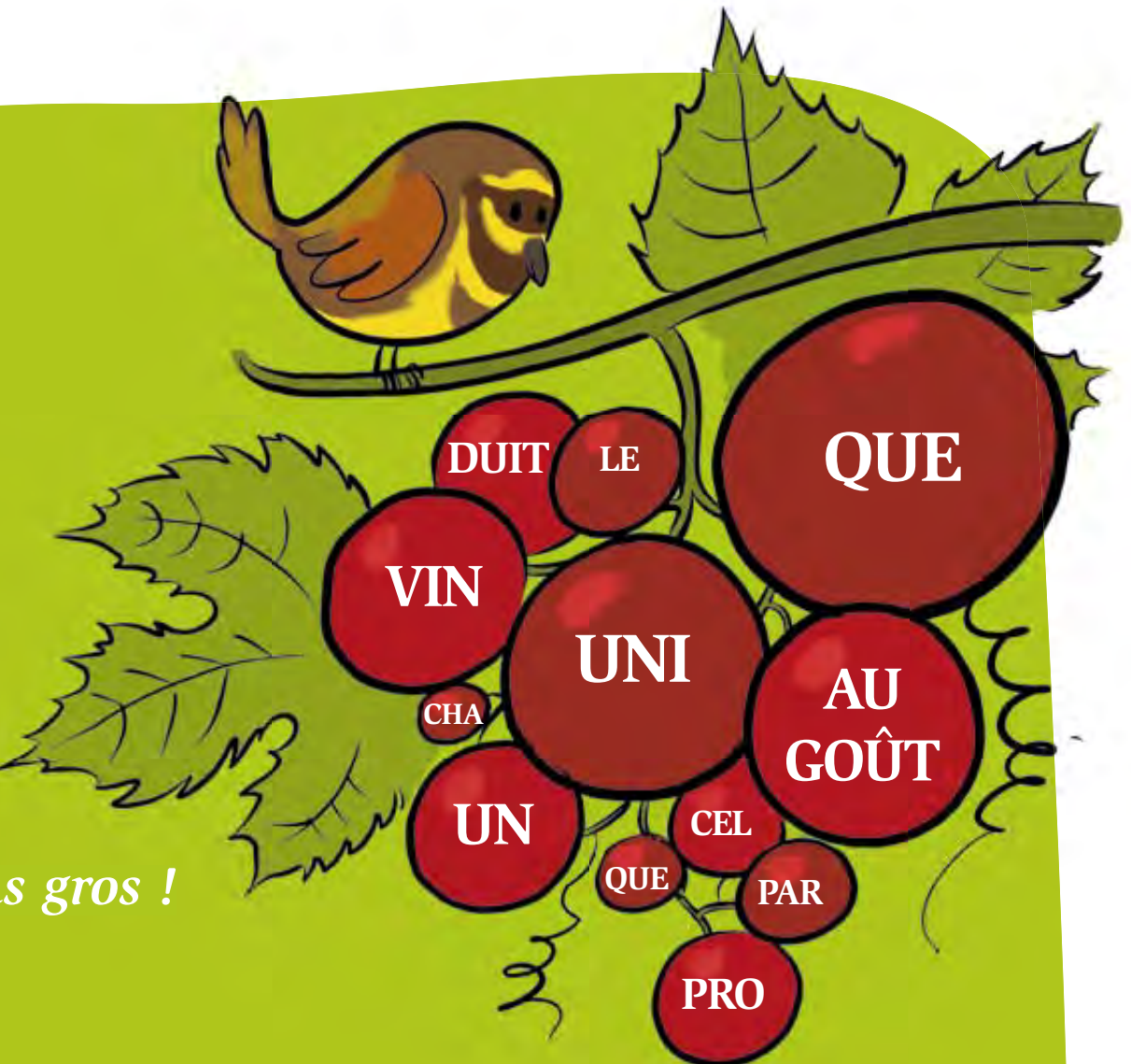

SOLUTION :

_ _ _ _ _ _   _ _ _ _ _ _ _ _   _ _ _ _ _ _ _

_ _   _ _ _   _ _ ▢▢▢▢ _ _ _ _ _ _ !

Bravo, tu as complété ton livret-jeux !

Il ne te reste plus qu'à résoudre l'énigme finale :

13 DE QUI ET DE QUOI LES CLIMATS SONT-ILS LE RÉSULTAT ?

Pour le découvrir, raye dans cette grille les réponses que tu as écrites dans les cases de solution des différents jeux. Puis reconstitue la réponse avec les lettres restantes.

C	H	A	R	L	E	M	A	G	N	E	D	E
H	L	A	C	N	Z	A	T	A	U	P	E	T
I	D	M	H	U	E	I	2	4	7	I	R	E
E	I	A	E	E	P	B	E	A	U	N	E	T
N	J	M	V	D	P	U	8	T	R	O	A	H
R	O	M	A	N	E	E	C	O	N	T	I	U
V	N	O	L	A	L	A	V	I	O	N		I
I	L	U	I	V	I	O	L	E	T	O	D	T
E	L	T	E	H	N	G	O	U	T	I	O	R
M	M	H	R	E	P	O	M	M	A	R	D	E

SOLUTION :

Solution des énigmes : 1 : 1247 - 2 : Beaune et Dijon - 3 : Pinot Noir - 4 : Pommard - 5 : Mammouth, chevalier, zeppelin, avion - 6 : Violet - 7 : 1C, 2A, 3C, 4A, 5A, 6B, 7C, 8A, 9C, 10B, 11A, 12C - 8 : 1/Calcaire de Corton, 2/Huître, 3/Rosée - 9 : 1/Charlemagne, 2/Chien (Dents-de-Chien), 3/Taupe - 10 : Romanée Conti - 11 : Chaque parcelle produit un vin au goût unique ! - 12 : 8.

Conception et création : www.lapetiteboite-communication.fr. Illustrations : Joël Legars. Photos : couverture : Aneox ; P. 2-3 : Armelle ; P. 4-5 : Michel Joly ; P. 6-7 : archives départementales de la Côte-d'Or / Joyce Delimata ; portraits des ducs : direction des Musées et du Patrimoine / François Jay ; P. 10-11 : Hendrick Monnier / Michel Joly, CRT Bourgogne-Franche-Comté.

Livret réalisé avec le soutien financier de :

LEADER · UNION EUROPÉENNE · RÉGION BOURGOGNE FRANCHE COMTÉ · casden BANQUE POPULAIRE